

Утверждена

(наименование документа об утверждении, включая наименования

органов государственной власти или органов местного

самоуправления, принявших решение об утверждении схемы

или подписавших соглашение о перераспределении земельных участ-
ков)

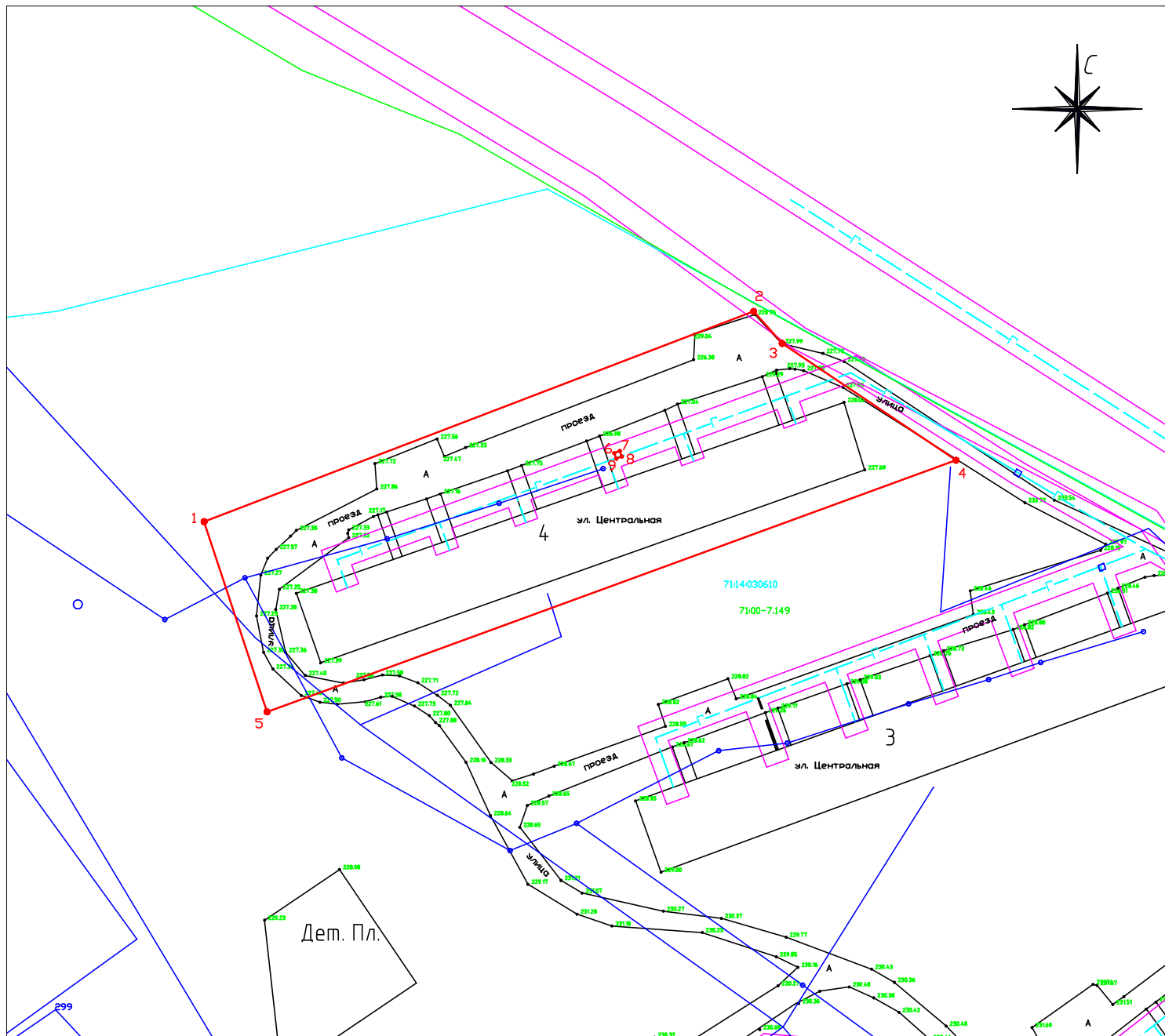
от _____ № _____

Схема расположения земельного участка или земельных участков на кадастровом плане территории

Тульская область, Ленинский район, с/п Ильинское, пос. Ильинка, ул. Центральная, д. 4

Условный номер земельного участка _____ <small>(указывается в случае, если предусматривается образование двух и более земельных участков)</small>		
Площадь земельного участка 3823 м² <small>(указывается проектная площадь образуемого земельного участка, вычисленная с использованием технологических и программных средств, в том числе размещенных на официальном сайте федерального органа исполнительной власти, уполномоченного Правительством Российской Федерации на осуществление государственного кадастрового учета, государственной регистрации прав, ведение Единого государственного реестра недвижимости и предоставление сведений, содержащихся в Едином государственном реестре недвижимости, в информационно-телекоммуникационной сети "Интернет" (далее - официальный сайт), с округлением до 1 квадратного метра. Указанное значение площади земельного участка может быть уточнено при проведении кадастровых работ не более чем на десять процентов)</small>		
Обозначение характерных точек границ	Координаты, м <small>(указываются в случае подготовки схемы расположения земельного участка с использованием технологических и программных средств, в том числе размещенных на официальном сайте. Значения координат, полученные с использованием указанных технологических и программных средств, указываются с округлением до 0,01 метра)</small>	
	X	Y
1	2	3
внешняя граница		
1	736446.30	266975.07
2	736481.77	267067.73
3	736476.36	267072.54
4	736456.66	267101.84
5	736414.23	266985.70
1	736446.30	266975.07
внутренняя граница 1		
6	736457.86	267044.22
7	736458.23	267045.15
8	736457.30	267045.51
9	736456.93	267044.58
6	736457.86	267044.22






ПЛАН ГРАНИЦ ЗЕМЕЛЬНОГО УЧАСТКА



Масштаб 1:500

Территориальная зона: Ж-2 зона застройки малоэтажными жилыми домами

Условные обозначения:

-  – границы формируемого земельного участка;
-  – границы объектов недвижимости, сведения о которых имеются в ЕГРН;
-  – границы кадастрового квартала;
-  – границы территориальной зоны;
-  – границы ЗОУИТ.